








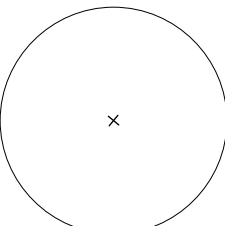
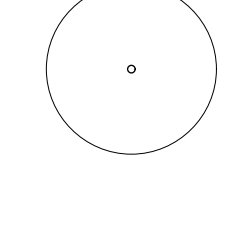

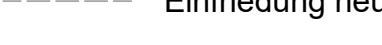
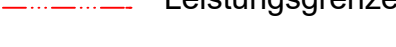
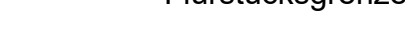





Legende

-  Pflaster
-  Pflaster mit Rasenfuge
-  Asphalt
-  EPDM Fläche
-  Grüne Borte
-  Holzhackschnitzel
-  Gräser- und Staudenpflanzung
-  Gräserbänder
-  Sträucher
-  Bodendecker
-  Blühwiese
-  Rasen
-  Schotterrasen
-  Hecke

-  Gehölze Bestand
-  Gehölze Neupflanzung
-  Einfriedung
-  Einfriedung neu
-  Leistungsgrenze
-  Flurstücksgrenze

Teilbereiche

-  Teilbereich 1,
Erweiterung Schulhof
-  Teilbereich 2,
Einbindung Neubau
-  Teilbereich 3,
Gestaltung Hofflächen
-  Teilbereich 4,
Herstellung
Erschließung

Übersicht Teilbereichsbildung
M 1:2000



Alle Maß- und Höhenangaben sind vom Auftragnehmer und den Planungsbeteiligten, denen dieser Plan zur Verfügung gestellt wurde, eigenverantwortlich zu überprüfen.
Unstimmigkeiten, Abweichungen, sowie Bedenken sind dem Planverfasser und vor der Ausführung unverzüglich der Bauleitung mitzuteilen (gem. VOB Teil B § 3.3).
Der Auftragnehmer hat sich über die genaue Lage aller Ver- und Entsorgungsleitungen zu informieren.
Die Bestandswurzellagen sind vom Auftragnehmer zu prüfen.



Vorabzug

Projekt	Realschule Heinsberg
Projektnummer	
Gewerk	Freianlagen
Projektadresse	Schafhausener Str. 41 52525 Heinsberg
Plannummer	5-1-01
Planbezeichnung	Übersichtsplan
Leistungsphase	Ausführungsplanung
Maßstab	1:500 / 1:2000
Datum	2026-04-27
Format	0,59 / 0,59
Gezeichnet	
Bauherr	Stadt Heinsberg Amt für Gebäudetechnik Apfelstraße 60 52525 Heinsberg

Übersichtsplan
M 1:500